

ing. Francesca FERRATO  
via Garibaldi 18 - 10125 TORINO



Il Segretario Generale:  
Livio Sigot

Il Responsabile  
del Procedimento:  
Irene Anselmi














2025

Elaborato:

## PROGETTO

scala 1:2.000

## Legenda

-  Zonizzazione
-  Vincoli
-  Perimetrazione dei centri abitati
-  Viabilità
-  Fascia di rispetto stradale
-  Piste e tracciati ciclabili esistenti e in progetto
-  Viabilità pedonale
-  Tracciato Nuova linea Torino-Lione
-  Fascia di rispetto produttiva
-  Fascia di rispetto cimiteriale
-  Sagoma di ingombro massima
-  Pozzi di captazione idropotabile
-  Zone di tutela e di rispetto dei pozzi di captazione

**Tipi di intervento ammessi negli ambiti Fp1/Fp1/Fp2/Fp4/Fp5/Fp1/Fp2/Fp3:**

<b>RE</b>	Ristrutturazione edilizia senza incremento di cubatura
<b>B</b>	Ristrutturazione edilizia con incremento di cubatura in base
<b>H</b>	Ristrutturazione edilizia con incremento di cubatura in altezza
<b>RU</b>	Ristrutturazione urbanistica
<b>RC</b>	Restauro conservativo
<b>D</b>	Demolizione

Tipologia di Vincolo

- A Attrezzature comuni
- D Area per attività collettive in zone a destinazione industriale
- P Parcheggio pubblico
- S Attrezzature scolastiche
- V Verde pubblico
- T Telefonia
- E ENEL



### CLASSI DI PERICOLOSITA' GEOMORFOLOGICA

- |  |      |
|--|------|
|  | I    |
|  | II   |
|  | III  |
|  | IV   |
|  | V    |
|  | VI   |
|  | VII  |
|  | VIII |
|  | IX   |

